



**КОМИТЕТ ИМУЩЕСТВЕННЫХ ОТНОШЕНИЙ
АДМИНИСТРАЦИИ ПЕРМСКОГО МУНИЦИПАЛЬНОГО РАЙОНА**

РЕШЕНИЕ

о размещении объектов № 97

Пермский край
Пермский район

11.02.2021

Комитет имущественных отношений администрации Пермского муниципального района разрешает Акционерному обществу «Газпром газораспределение Пермь» (ИНН 5902183841, ОГРН 1025900512670, почтовый адрес: 614000, г. Пермь, ул. Петропавловская, 43)

размещение объекта: «газопровод давлением до 0,6 Мпа, для размещения которого не требуется разрешение на строительство»

на землях государственная собственность на которые не разграничена

на срок 1 год с 11.02.2021г. по 10.02.2022г.

Местоположение: Пермский край, Пермский район, Фроловское с/п, д. Замулянка, ул. Сибирская, к дому 123.

Приложение: схема предполагаемых к использованию земель или земельных участков.

Председатель комитета
имущественных отношений администрации
Пермского муниципального района

(подпись, печать)

Г.В. Мюресов



Схема предполагаемых к использованию земель или части земельного участка

Объект: Газопровод давлением до 0,6 Мпа включительно, для размещения которого не требуется разрешения на строительство

Местоположение: расположенным рядом с домом, по адресу:
Пермский край, Пермский район, Фроловское с/п, д. Замулянка, ул. Сибирская, к дому 123

Площадь земель или части земельного участка, кв.м.: 1241

Категория земель: земли населенных пунктов





Каталог координат, м

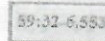


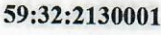
№ точки границы	X	Y
н1	506253.98	2233362.68
н2	506246.76	2233360.13
н3	506228.09	2233406.82
н4	506229.78	2233407.43
н5	506250.43	2233367.42
н6	506251.36	2233367.72
н7	506223.13	2233415.62
н8	506234.65	2233419.87
н9	506224.15	2233429.78
н10	506207.39	2233477.93
н11	506218.58	2233481.13
н12	506218.31	2233482.09
н13	506223.01	2233483.28
н14	506220.09	2233493.01
н15	506193.18	2233485.30
н16	506214.65	2233423.62

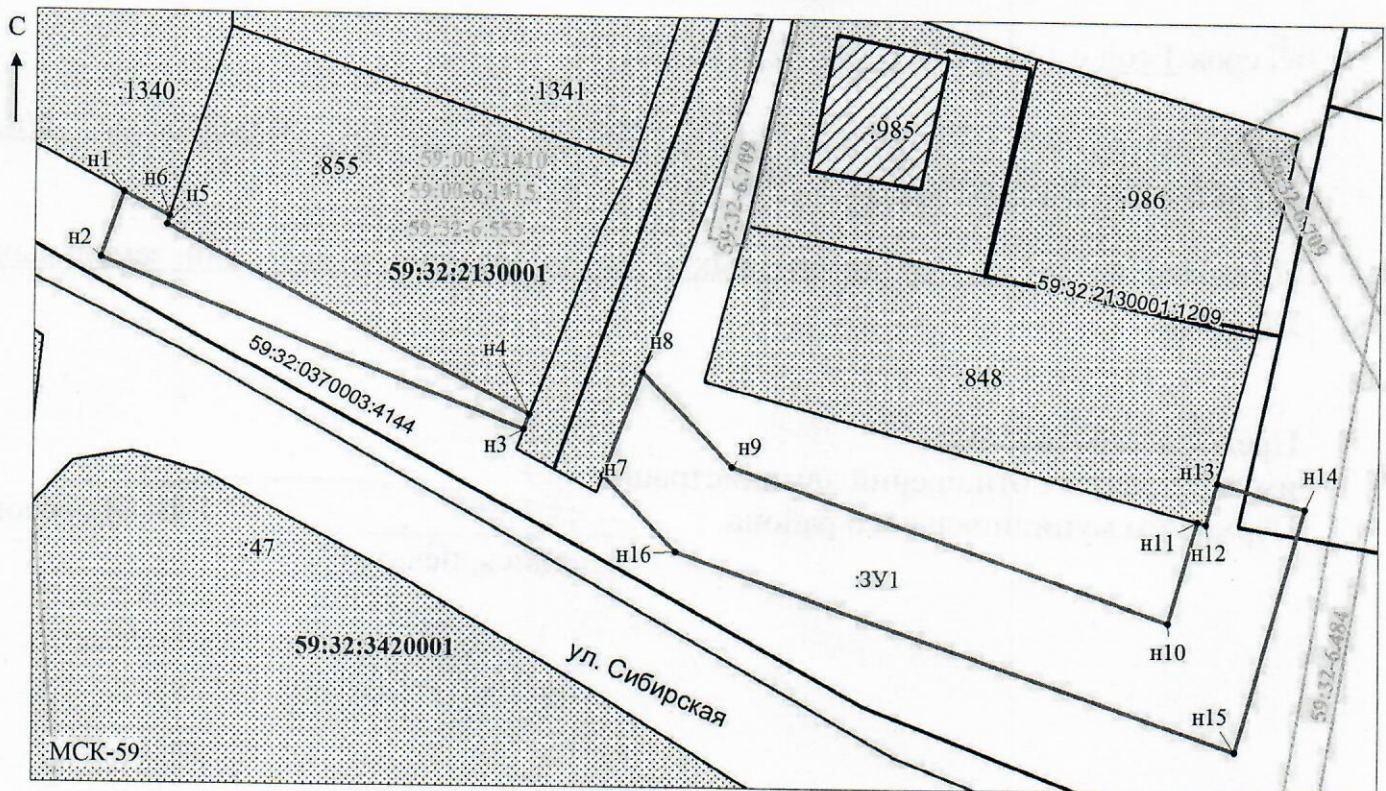
Вид разрешенного использования: -

Описание границ смежных землепользователей:
 От точки н1 до точки н3 - земли общего пользования
 От точки н3 до точки н4 - земельный участок с кадастровым номером 59:32:2130001:1186
 От точки н4 до точки н6 - земельный участок с кадастровым номером 59:32:2130001:855
 От точки н6 до точки н1 - земельный участок с кадастровым номером 59:32:2130001:1340
 От точки н7 до точки н8 - земельный участок с кадастровым номером 59:32:2130001:1186
 От точки н8 до точки н11 - земли общего пользования
 От точки н11 до точки н13 - земельный участок с кадастровым номером 59:32:2130001:848
 От точки н13 до точки н7 - земли общего пользования

Условные обозначения:

-  - предполагаемый участок земель, на которых планируется размещение объекта
-  - границы и номер земельного участка, сведения о которых внесены в ЕГРН
-  - границы и номер объекта капитального строительства, сведения о которых внесены в ЕГРН
-  - граница кадастрового квартала

-  - зоны с особыми условиями использования территории, сведения о которых внесены в ЕГРН
-  - обозначение запрашиваемого земельного участка
-  - характерная точка границ земель или части земельного участка
-  - номер кадастрового квартала



Масштаб 1: 800

Заявитель:  / Егорова И.В.
 МП (подпись, расшифровка подписи)

(для юридических лиц
и индивидуальных предпринимателей)